

Кому Обществу с ограниченной ответствен-
 (наименование застройщика
ностью «СибСтройСвязь»
 (фамилия, имя, отчество - для граждан,
630039, г. Новосибирск, ул. Воинская, 63,
 полное наименование организации - для
оф. 711
 юридических лиц), его почтовый индекс
ИНН 5408004561
 и адрес, адрес электронной почты)

**РАЗРЕШЕНИЕ
на строительство**

№ 54-Ru54303000 – 317-2018

Дата 16.11.2018

Мэрия города Новосибирска

(наименование уполномоченного федерального органа исполнительной власти или органа исполнительной власти субъекта Российской Федерации, или органа местного самоуправления, осуществляющих выдачу разрешения на строительство. Государственная корпорация по атомной энергии "Росатом")

в соответствии со статьей 51 Градостроительного кодекса Российской Федерации, разрешает:

1.	Строительство объекта капитального строительства	*
	Реконструкцию объекта капитального строительства	-
	Работы по сохранению объекта культурного наследия, затрагивающие конструктивные и другие характеристики надежности и безопасности такого объекта	-
	Строительство линейного объекта (объекта капитального строительства, входящего в состав линейного объекта)	-
	Реконструкцию линейного объекта (объекта капитального строительства, входящего в состав линейного объекта)	-
2.	Наименование объекта капитального строительства (этапа) в соответствии с проектной документацией	<i>Подземная автостоянка</i>
	Наименование организации, выдавшей положительное заключение экспертизы проектной документации, и в случаях, предусмотренных законодательством Российской Федерации, реквизиты приказа об утверждении положительного заключения государственной экологической экспертизы	<i>Общество с ограниченной ответственностью «Эксперт-Проект»</i>
	Регистрационный номер и дата выдачи положительного заключения экспертизы проектной документации и в случаях, предусмотренных законодательством	<i>№ 54-2-1-3-0016-16 от 26.04.2016; № 54-2-1-2-0058-17 от 01.06.2017</i>

	Российской Федерации, реквизиты приказа об утверждении положительного заключения государственной экологической экспертизы			
3.	Кадастровый номер земельного участка (земельных участков), в пределах которого (которых) расположен или планируется расположение объекта капитального строительства	54:35:101190:14		
	Номер кадастрового квартала (кадастровых кварталов), в пределах которого (которых) расположен или планируется расположение объекта капитального строительства	54:35:101190		
	Кадастровый номер реконструируемого объекта капитального строительства	-		
3.1	Сведения о градостроительном плане земельного участка	от 13.08.2015 № Ру 543030006179, утвержден постановлением мэрии города Новосибирска от 14.08.2015 № 5233. Выдан мэрией города Новосибирска		
3.2	Сведения о проекте планировки и проекте межевания территории	-		
3.3	Сведения о проектной документации объекта капитального строительства, планируемого к строительству, реконструкции, проведению работ сохранения объекта культурного наследия, при которых затрагиваются конструктивные и другие характеристики надежности и безопасности объекта	Общество с ограниченной ответственностью «Промжилпроект», 2016 год, шифр: 22-15, корректировка 2017 год шифр: 22-15-К		
4.	Краткие проектные характеристики для строительства, реконструкции объекта капитального строительства, объекта культурного наследия, если при проведении работ по сохранению объекта культурного наследия затрагиваются конструктивные и другие характеристики надежности и безопасности такого объекта:			
	Наименование объекта капитального строительства, входящего в состав имущественного комплекса, в соответствии с проектной документацией:			
	Общая площадь (кв. м):	3068,55	Площадь участка (кв. м):	6789,0
	Объем (куб. м):	10038,83	в том числе подземной части (куб. м):	9436,13
Количество этажей (шт.):	3	Высота (м):	4,3	

Количество подземных этажей (шт.):	2	Вместимость (чел.):	-
Площадь застройки (кв. м):	334,4		
Иные показатели	<p>Количество машино-мест – 94, количество кладовых помещений – 41, общая площадь кладовых помещений – 82,0 кв. м, земельный участок для строительства подземной автостоянки, выделен в аренду с условным кадастровым номером: 54:35:101190:14/1, площадью – 2665,0 кв. м.</p> <p>Сведения о ранее выданных разрешениях на строительство: № 54-Ru54303000-166-2016 от 08.09.2016; № 54-Ru54303000-166и-2017 от 29.06.2017</p>		
5.	Адрес (местоположение) объекта	<p>Расположен в границах земельного участка по адресу: Новосибирская область, город Новосибирск, Центральный район, Красный проспект</p>	
6.	Краткие проектные характеристики линейного объекта:		
	Категория: (класс)	-	
	Протяженность:	-	
	Мощность (пропускная способность, грузооборот, интенсивность движения):	-	
	Тип (КЛ, ВЛ, КВЛ), уровень напряжения линий электропередачи	-	
	Перечень конструктивных элементов, оказывающих влияние на безопасность:	-	
	Иные показатели:	-	


Срок действия настоящего разрешения - до "07" мая 2019 г.

в соответствии с проектной документацией (Раздел 6 «Проект организации строительства», шифр: 22-15-ПОС).

И. о. начальника управления
архитектурно-строительной инспекции
мэрии города Новосибирска

" 06 " ноября 2018 г.

М.П.


(подпись)

Е. В. Улитко
(расшифровка подписи)


Действие настоящего разрешения продлено до "07" сентября 2019 г.

Начальник управления
архитектурно-строительной инспекции
мэрии города Новосибирска

"19" сентября 2019 г.

М.П.




(подпись)

Е.В. Улитко
(расшифровка подписи)


Действие настоящего разрешения продлено до "08" января 2010 г.

Начальник управления
архитектурно-строительной инспекции
мэрии города Новосибирска

"27" августа 2019 г.

М.П.




(подпись)

Е.В. Улитко
(расшифровка подписи)


Действие настоящего разрешения продлено до "08" мая 2010 г.

Начальник управления
архитектурно-строительной инспекции
мэрии города Новосибирска

"27" сентября 2019 г.

М.П.




(подпись)

Е.В. Улитко
(расшифровка подписи)

Прощито,
пронумерована,
скреплено печатью
3 листа(ов)

